

# 令和5年度 下水道事業会計当初予算編成について

## 1 下水道事業の運営方針

### ①経営基盤の強化

発生主義に基づく複式簿記による財務会計処理により、適正な収益及び費用の把握を行い、経営指標等の活用により経営状況及び財政状態を明らかにし、経営基盤の強化を図る。

### ②下水道施設の計画的な維持管理

下水道資産を効率的・効果的に管理を行うストックマネジメント計画に基づき、計画的な施設、設備等の更新を行う。

## 2 令和5年度当初予算編成の基本方針

令和4年7月14日付けで示された「令和5年度市政運営方針及び当初予算編成基本方針」に基づき、重点事業点検報告書により更なる事業内容の精査を行うとともに、重点事業調書を作成することで先を見据えた計画的な予算を編成します。

さらに下記重点事業を推進し、下水道事業の運営方針に定めるとおり、適正な生活排水処理の推進に取り組みます。

### 【重点事業】(重点方針の一つ「まちの安全づくり」への貢献事業)

#### ①ストックマネジメント計画工事費

下水道ストックマネジメント計画に基づき、中長期的な視点で下水道施設全体の今後の老朽化の状況を考慮し、リスク評価等による優先順位付けを行ったうえで、計画的かつ効率的に施設の点検・調査、修繕・改築を実施し、良質な下水道サービスを継続的に提供します。

#### ◎令和5年度実施事業

- ・管渠更生工事

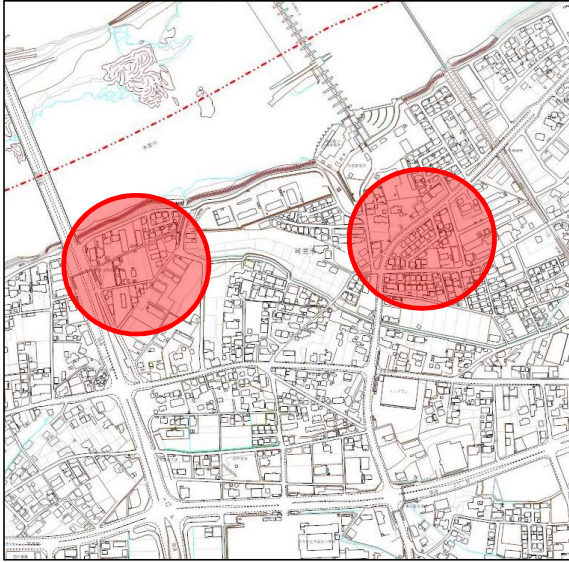
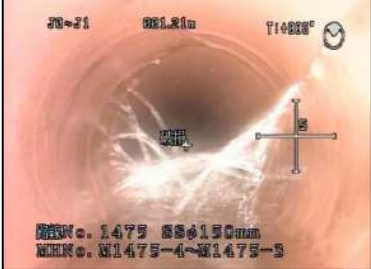

#### ②雨水対策事業

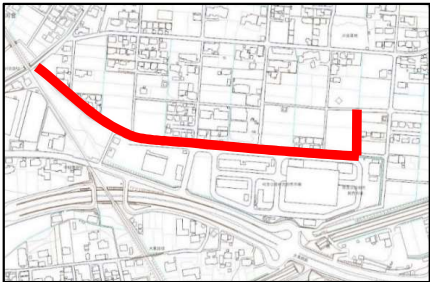

計画的に雨水排水路を整備することにより、集中豪雨等による浸水被害を防ぎ、市民の生命及び財産を守ります。

#### ◎令和5年度実施事業

- ・雨水出水浸水想定区域図策定業務(基礎調査)委託
- ・雨水幹線除草業務委託
- ・川合南雨水幹線詳細設計業務委託
- ・花軒雨水幹線詳細設計業務委託
- ・沓井雨水幹線整備に伴う舗装復旧工事
- ・雨水幹線修繕工事
- ・雨水マンホール蓋取替工事

### 3 重点事業

重点方針	まちの安全づくり			所属	水道部	下水道課					
事業名	下水道事業の経営強化(下水道事業会計)			予算額	千円	対前年度増減額	千円				
総合戦略	-	-		会計	下水道	款	4	項	1	目	1
強靱化計画 リスク シナリオ	1-2	2-3	3-1	事業期間	終期あり 令和 3 年度 ~ 令和 7 年度						
	5-1										
事業概要	下水道ストックマネジメント計画に基づき、老朽化した既設管渠を計画的かつ効率的に修繕・改築工事を実施していきます。										
主な説明	ストックマネジメント計画 ・下水道管渠更生工事			当年度 の 新規事 項 及び 拡充事 項							
説明資料 (写真・ 地図等)	管渠更生工事 施工位置図			管渠更生工事施工状況							
				 <p>管渠更生工事施工前</p>  <p>管渠更生工事施工後</p>							
指標				達成状況	R2	R3	R4	R5	R6	R7	R8
指標①	汚水管渠における管更生達成率(%)			目標値		15	30	55	80	100	
				結果		-					
指標②				目標値							
				結果							
参考指標											

重点方針	まちの安全づくり			所属	建設水道部	土木 下水道	課		
事業名	雨水対策事業			予算額	千円	対前年度 増減額	千円		
総合戦略	-	-		会計	下水道	款	項 目		
強化計画 リスク シナリオ	1-2	2-3	3-1	事業期間	終期なし	令和	年度 ~ 令和		
事業概要	集中豪雨による浸水被害から市民の生命財産を守るため、雨水排水計画に基づき、排水路整備を進めます。								
主な説明	<p>収益的支出</p> <ul style="list-style-type: none"> <li>雨水出水浸水想定区域図策定業務(基礎調査)委託</li> <li>雨水幹線除草業務委託</li> </ul> <p>資本的支出</p> <ul style="list-style-type: none"> <li>川合南雨水幹線詳細設計業務委託</li> <li>花軒雨水幹線詳細設計業務委託</li> <li>沓井雨水幹線整備に伴う舗装復旧工事</li> <li>雨水幹線修繕工事</li> <li>雨水マンホール蓋取替工事</li> </ul>			当年度の 新規事項 及び 拡充事項	雨水出水浸水想定区域図及び雨水管のデジタル台帳等を整備します。				
説明資料 (写真・ 地図等)	<p>雨水出水浸水想定区域図策定業務</p> <p>【背景】 令和7年度末までに雨水出水浸水想定区域図の作成・公表が義務化</p> <p>【概要】 3年間をかけて下水道計画区域約2,900haの調査・解析を実施し、雨水出水浸水想定区域図を作成</p> <p>【事業効果】 雨水出水浸水想定区域図を基に浸水リスクを可視化することで避難判断のための情報など市民に必要な情報を載せた内水ハザードマップの作成や、雨水排水整備の優先順位付け、「選択と集中」による整備の実施</p> <div style="display: flex; justify-content: space-around; align-items: center;"> <div style="text-align: center;">  <p>川合南雨水幹線詳細設計業務</p> </div> <div style="text-align: center;">  <p>花軒雨水幹線詳細設計業務</p> </div> </div>								
	指標	達成状況	R2	R3	R4	R5	R6	R7	R8
指標①	雨水整備率	目標値	84.2	84.3	84.6	84.9	85.0	85.0	85.0
		結果	84.2	84.3					
指標②		目標値							
		結果							
参考指標									