可児市　西部
洪水・土砂災害ハザードマップ
Kanlurang Bahagi ng Siyudad ng Kani Hazard Map Para sa Baha at Landslide

マップで自宅周辺の災害の危険性を確認しましょう。
Gamit ang map, patiunang tiyakin ang posibleng panganib ng sakuna sa palibot ng iyong bahay.

- 浸水区域（色がついている）か、浸水区域なら何色で浸水深（地面からの水位）はどれくらいで、何階以上にいれば大丈夫か。
- 土砂災害（特別）警戒区域か。

- Kung nasa mga lugar na magkakaroon ng pag-apaw ng tubig (may kulay), ano ang kulay, gaano kalalim ang baha (taas ng tubig mula sa lupa), at mahigit anong palapag ba ang ligtas?
- Nasa lugar ba iyon kung saan dapat (higit na) mag-ingat sa landslide?

浸水想定区域（想定最大規模）
Lugar kung saan inaasahang mangyayari ang pag-apaw ng tubig (pinakamatinding antas na inaasahan)

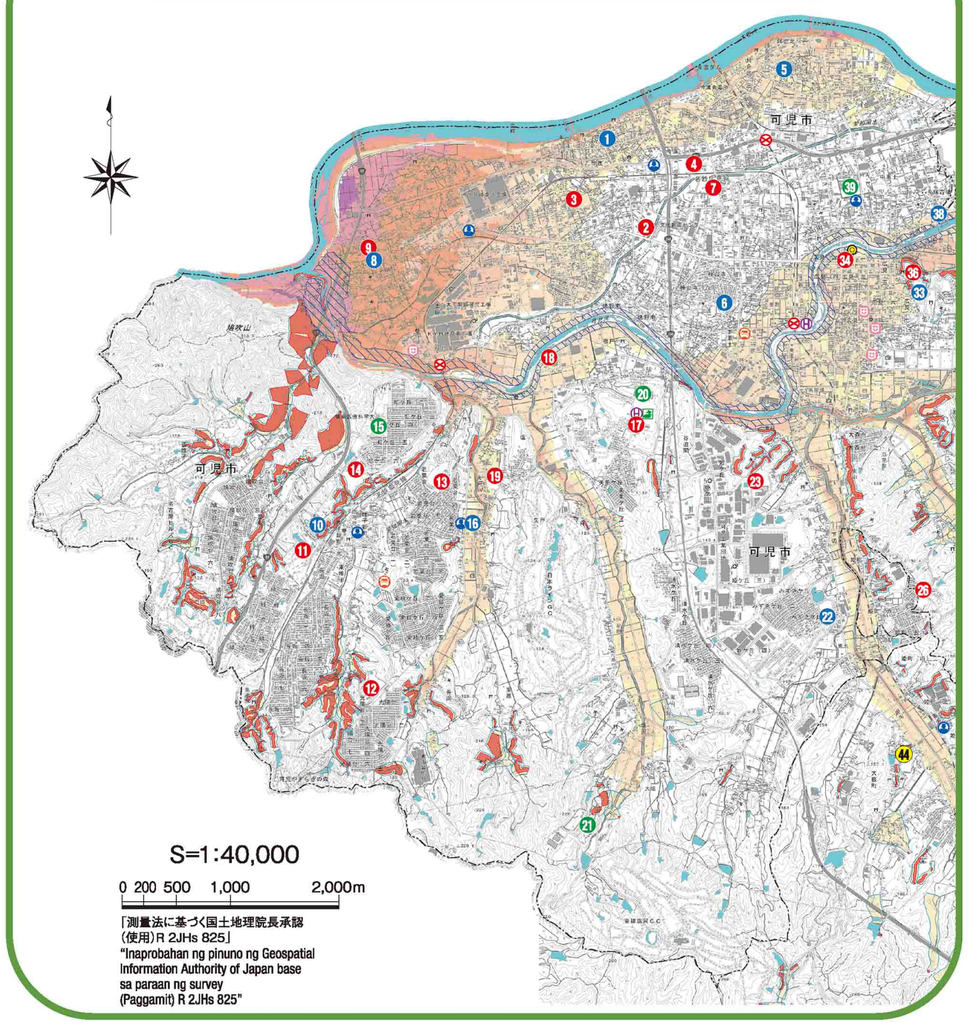

「測量法に基づく国土地理院長承認（使用）R 2JHs 825」
"Inaprobahan ng pinuno ng Geospatial Information Authority of Japan base sa paraan ng survey (Paggamit) R 2JHs 825"

● ハザードマップの説明 ●
● Paliwanag sa hazard map ●

浸水想定区域（計画規模）は、木曽川水系木曽川の水位周知区間について計画規模の降雨（2日間総雨量311㎜）による洪水浸水想定区域と浸水深を、木曽川水系可児川の水位周知区間について計画規模の降雨（6時間総雨量205㎜）による洪水浸水想定区域と浸水深を、木曽川水系矢戸川・横市川・久々利川・姫川・大森川・中郷川・瀬田川について概ね30年に1回程度起こる計画降雨による洪水浸水区域と浸水深を表示したものです。

浸水想定区域（想定最大規模）は、木曽川水系木曽川の水位周知区間について、想定し得る最大規模の降雨（2日間総雨量619㎜）による洪水浸水想定区域と浸水深を、木曽川水系可児川の水位周知区間について想定し得る最大規模の降雨（6時間総雨量437㎜）による洪水浸水想定区域と浸水深を、木曽川水系矢戸川・横市川・久々利川・姫川・大森川・中郷川・瀬田川について想定し得る最大規模の降雨に伴う洪水による洪水浸水区域と浸水深を表示したものです。

この洪水浸水想定区域に指定されていない区域においても浸水が発生する場合や、想定される水深が実際の浸水深と異なる場合があります。

また、急傾斜地が崩壊したり土石流により建物などが壊れるなど、生命・身体に著しい危害が生じるおそれがあると認められる土砂災害警戒区域等を合わせて表示しています。

Ang lugar kung saan inaasahang mangyayari ang pag-apaw ng tubig (nakaplanong antas) ay nagpapakita ng sumusunod; lugar kung saan inaasahang mangyayari ang pag-apaw ng tubig at lalim ng baha dahil sa pag-ulan sa nakaplanong antas (kabuuang dami ng ulan sa dalawang araw na 311 mm) para sa sona sa Ilog Kiso sa sistema ng Ilog Kiso na kailangan ng pagpapaalam sa madla ng taas ng tubig nito, lugar kung saan inaasahang mangyayari ang pag-apaw ng tubig at lalim ng baha dahil sa pag-ulan sa nakaplanong antas (kabuuang dami ng ulan sa anim na oras na 205 mm) para sa sona sa Ilog Kani sa sistema ng Ilog Kiso na kailangan ng pagpapaalam sa madla ng taas ng tubig nito, at lugar kung saan inaasahang mangyayari ang pag-apaw ng tubig at lalim ng baha dahil sa pag-ulan sa nakaplanong antas na mangyayari minsan sa 30 taon para sa Ilog Yado, Ilog Yokoichi, Ilog Kukuri, Ilog Hime, Ilog Omori, Ilog Nakago, at Ilog Seta sa sistema ng Ilog Kiso.

Ang lugar kung saan inaasahang mangyayari ang pag-apaw ng tubig (pinakamatinding antas na inaasahan) ay nagpapakita ng sumusunod; lugar kung saan Inaasahang mangyayari ang pag-apaw ng tubig at lalim ng baha dahil sa pag-ulan sa pinakamatinding antas na inaasahan (kabuuang dami ng ulan sa dalawang araw na 619 mm) para sa sona sa Ilog Kiso sa sistema ng Ilog Kiso na kailangan ng pagpapaalam sa madla ng taas ng tubig nito, lugar kung saan inaasahang mangyayari ang pag-apaw ng tubig at lalim ng baha dahil sa pag-ulan sa pinakamatinding antas na inaasahan (kabuuang dami ng ulan sa anim na oras na 437 mm) para sa sona sa Ilog Kiso sa sistema ng Ilog Kiso na kailangan ng pagpapaalam sa madla ng taas ng tubig nito, at lugar kung saan inaasahang mangyayari ang pag-apaw ng tubig at lalim ng baha dahil sa pag-ulan sa pinakamatinding antas na inaasahan para sa Ilog Yado, Ilog Yokoichi, Ilog Kukuri, Ilog Hime, Ilog Omori, Ilog Nakago, at Ilog Seta sa sistema ng Ilog Kiso

Kahit sa lugar na hindi itinakda sa lugar kung saan inaasahang mangyayari ang pag-apaw ng tubig na nabanggit sa itaas, puwedeng mangyari ang pag-apaw ng tubig at puwede ring magkaiba ang lalim ng tubig na inaasahan at aktuwal na lalim ng baha.

Bukod pa rito, ipinakikita rin dito ang lugar kung saan dapat mag-ingat sasakuna ng pagguho ng lupa, at iba pa na kinikilalang may panganib na mangyayari ang matinding pinsala sa buhay o katawan ng tao, gaya ng pagguho ng matarik na lugar at pagwasak sa mga gusali dahil sa daloy ng mga bato at lupa.

土砂災害（特別）警戒区域
Lugar kung saan dapat (higit na) mag-ingat sa landslide

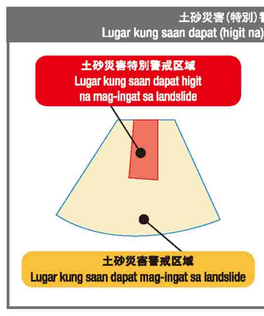

土砂災害により建物が壊れたり、命に危険を及ぼすおそれがあります。早い段階で区域の外に避難しましょう。
特に、赤の土砂災害特別区域はより危険性が高いところです。

Maaaring makasira ng gusali at masawi ang buhay ng mga tao dahil sa landslide. Lumikas agad sa labas ng gusali.
Ang kulay pulang sona kung saan dapat higit na mag-ingat sa landslide ay lalong delikado.

凡　例
Halimbawa

土砂災害関係
May kinalaman sa landslide

- 砂防指定地 Itinakdang lugar para sa landslide
- 急傾斜地崩壊危険区域 Lugar kung saan may panganib ng pagwasak sa napakatarik na lugar

洪水災害関係
May kaugnayan sa baha

- 家屋倒壊等氾濫想定区域（氾濫流および河岸浸食によるもの） Lugar kung saan inaasahang mangyayari ang pag-apaw gaya ng pagkawasak ng mga gusali (Dahil sa dumadaloy na pag-apaw at pagguho sa dike)

施設関係
Mga pasilidad

- 指定避難所 Mga itinakdang evacuation shelter
- 広域避難場所 Malawak na evacuation shelter
- 警察署 Istasyon ng pulis
- 市役所 City Hall
- 消防署 Fire Department
- ヘリポート Heliport
- 医療機関 Medikal na institusyon
- アンダーパス Underpass

浸水想定区域（計画規模）
Lugar kung saan inaasahang mangyayari ang pag-apaw ng tubig (nakaplanong antas)

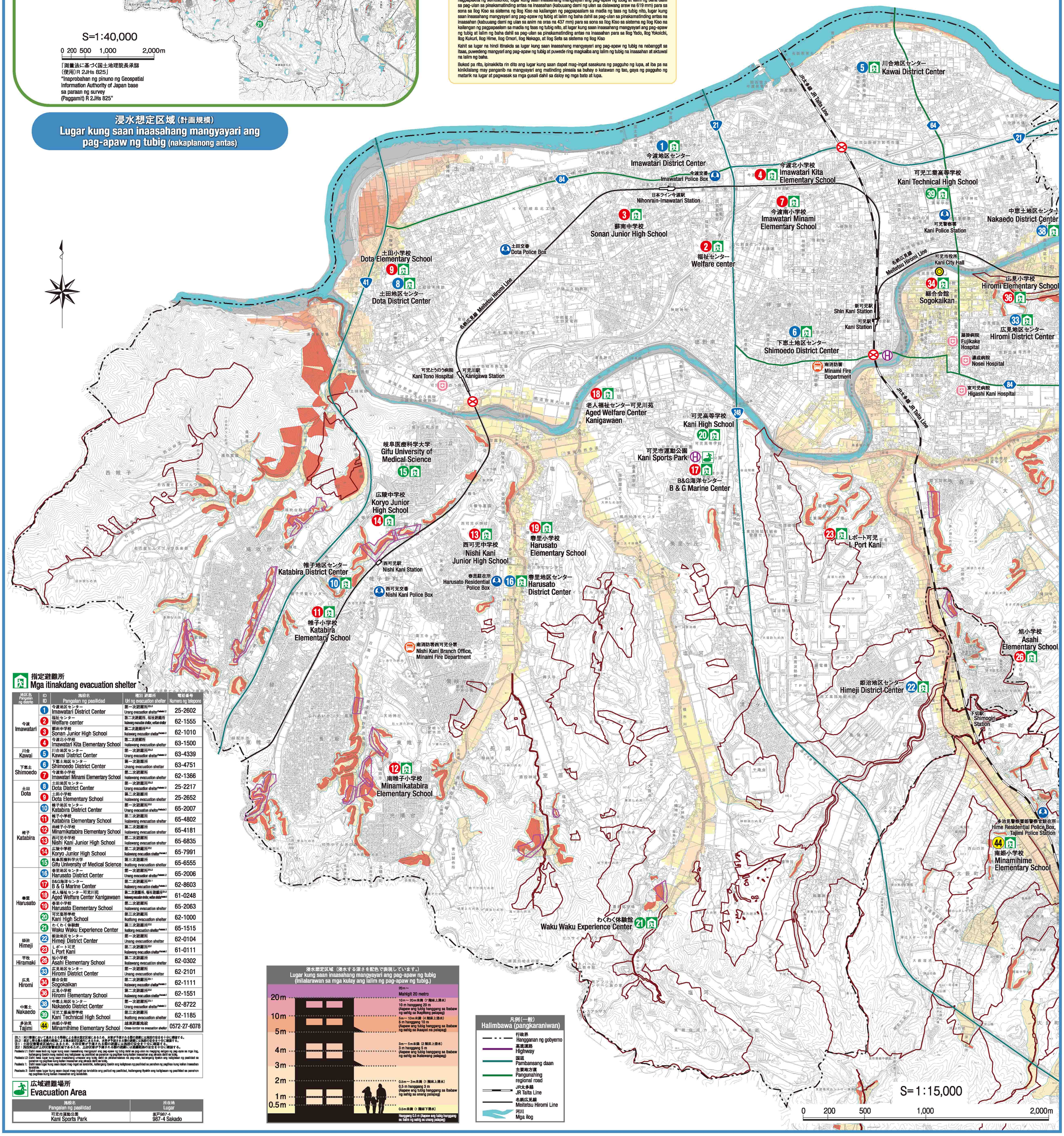

指定避難所
Mga itinakdang evacuation shelter

地区名 Pangalan ng distrito	ID ID	施設名 Pangalan ng pasilidad	種別 避難所 Uri ng evacuation shelter	電話番号 Numero ng telepono
今渡 Imawatari	1	今渡地区センター Imawatari District Center	第一次避難所 Unang evacuation shelter Pataas L2	25-2602
	2	福祉センター Welfare center	第二次避難所、福祉避難所 Ikalawang evacuation shelter, welfare shelter	62-1555
	3	蘇南中学校 Sonan Junior High School	第二次避難所 Ikalawang evacuation shelter Pataas L2	62-1010
	4	今渡北小学校 Imawatari Kita Elementary School	第二次避難所 Ikalawang evacuation shelter	63-1500
川合 Kawai	5	川合地区センター Kawai District Center	第一次避難所 Unang evacuation shelter Pataas L2	63-4339
下恵土 Shimoedo	6	下恵土地区センター Shimoedo District Center	第一次避難所 Unang evacuation shelter	63-4751
	7	今渡南小学校 Imawatari Minami Elementary School	第二次避難所 Ikalawang evacuation shelter	62-1366
土田 Dota	8	土田地区センター Dota District Center	第一次避難所 Unang evacuation shelter Pataas L2	25-2217
	9	土田小学校 Dota Elementary School	第二次避難所 Ikalawang evacuation shelter	25-2652
帷子 Katabira	10	帷子地区センター Katabira District Center	第一次避難所 Unang evacuation shelter Pataas 2	65-2007
	11	帷子小学校 Katabira Elementary School	第二次避難所 Ikalawang evacuation shelter	65-4802
	12	南帷子小学校 Minamikatabira Elementary School	第二次避難所 Ikalawang evacuation shelter	65-4181
	13	西可児中学校 Nishi Kani Junior High School	第二次避難所 Ikalawang evacuation shelter	65-6835
	14	広陵中学校 Koryo Junior High School	第二次避難所 Ikalawang evacuation shelter Pataas 2	65-7991
	15	岐阜医療科学大学 Gifu University of Medical Science	第三次避難所 Ikatlong evacuation shelter	65-6555
春里 Harusato	16	春里地区センター Harusato District Center	第一次避難所 Unang evacuation shelter Pataas L2	65-2006
	17	B&G海洋センター B & G Marine Center	第二次避難所 Ikalawang evacuation shelter Pataas L1	62-8603
	18	老人福祉センター可児川苑 Aged Welfare Center Kanigawaen	第二次避難所、福祉避難所 Ikalawang evacuation shelter, welfare shelter Pataas 2	61-0248
	19	春里小学校 Harusato Elementary School	第二次避難所 Ikalawang evacuation shelter	65-2063
	20	可児高等学校 Kani High School	第三次避難所 Ikatlong evacuation shelter	62-1000
	21	わくわく体験館 Waku Waku Experience Center	第三次避難所 Ikatlong evacuation shelter Pataas 2	65-1515
姫治 Himeji	22	姫治地区センター Himeji District Center	第一次避難所 Unang evacuation shelter	62-0104
	23	Lポート可児 L Port Kani	第二次避難所 Ikalawang evacuation shelter Pataas 2	61-0111
平牧 Hiramaki	26	旭小学校 Asahi Elementary School	第二次避難所 Ikalawang evacuation shelter	62-0302
広見 Hiromi	33	広見地区センター Hiromi District Center	第一次避難所 Unang evacuation shelter	62-2101
	34	総合会館 Sogokaikan	第二次避難所 Ikalawang evacuation shelter Pataas L1	62-1111
	36	広見小学校 Hiromi Elementary School	第二次避難所 Ikalawang evacuation shelter Pataas 2	62-1551
中恵土 Nakaedo	38	中恵土地区センター Nakaedo District Center	第一次避難所 Unang evacuation shelter Pataas L1	62-8722
	39	可児工業高等学校 Kani Technical High School	第三次避難所 Ikatlong evacuation shelter	62-1185
多治見 Tajimi	44	南姫小学校 Minamihime Elementary School	越境避難施設 Cross-border na evacuation shelter	0572-27-6078

注L1：河川整備において基本となる降雨による浸水想定区域にあるため、水害が予測される際の避難には施設の安全を十分に確認する。
注L2：想定し得る最大規模の降雨による浸水想定区域にあるため、水害が予測される際の避難には施設の安全を十分に確認する。
注1：土砂災害警戒区域内にあるため、土砂災害が予測される際の避難には施設の安全を十分に確認する。
注2：施設周辺が土砂災害警戒区域であるため、土砂災害が予測される際の避難には施設の安全を十分に確認する。

Paalaala L1: Dahil nasa loob ng lugar kung saan inaasahang mangyayari ang pag-apaw ng tubig dahil sa pag-ulan na magiging saligan ng pag-apos sa mga ilog, kailangang tiyakin mang maduri ang kaligtasan ng pasilidad sa panahon ng paglikas kung kailan inaasahan ang pinsala dahil sa tubig.
Paalaala L2: Dahil nasa lugar kung saan inaasahang umapaw ang tubig, dahil sa pinakamataas na pag-ulan, kailangang tiyakin ang kaligtasan ng pasilidad sa panahon ng paglikas kung kailan inaasahan ang pinsala dahil sa tubig.
Paalaala 1: Dahil nasa lugar kung saan dapat mag-ingat sa landslide, kailangang tiyakin ang kaligtasan ng pasilidad sa panahon ng paglikas kung kailan inaasahan landslide.
Paalaala 2: Dahil nasa lugar kung saan dapat mag-ingat sa landslide ang pasilidad, kailangang tiyakin ang kaligtasan ng pasilidad sa panahon ng paglikas kung kailan inaasahan ang landslide.

広域避難場所
Evacuation Area

施設名 Pangalan ng pasilidad	所在地 Lugar
可児市運動公園 Kani Sports Park	坂戸987-4 987-4 Sakado

浸水想定区域（浸水する深さを配色で表現しています。）
Lugar kung saan inaasahang mangyayari ang pag-apaw ng tubig (Inilalarawan sa mga kulay ang lalim ng pag-apaw ng tubig.)

凡例（一般）
Halimbawa (pangkaraniwan)

- 行政界 Hangganan ng gobyerno
- 高速道路 Highway
- 国道 Pambansang daan
- 主要地方道 Pangunahing regional road
- JR太多線 JR Taita Line
- 名鉄広見線 Meitetsu Hiromi Line
- 河川 Mga ilog